

Rondwandeling vanuit Schmittlotheim via de Himmelsbreite

Lengte van de wandeling: 7,4 km.(± 2,5 uur)

Hoogte verval: 158 meter (laagste punt is 275 meter; hoogste punt is 433 meter)

Korte omschrijving: Vanuit de parkeerplaats bij hotel Zum Elsenbach begint u meteen aan deze route. Het eerste deel is geasfalteerd, maar dit houdt al snel op, waarna u meteen het bos in wandelt. Bijna halverwege is er een punt van waar u een adembenemend vergezicht heeft. Halverwege is er een punt waar u kunt besluiten om het gangbare pad te volgen, of een meer avontuurlijkere route te volgen.

Aanvullende informatie: De dalings- en stijginghoek van deze route is gering. Bij het meer avontuurlijkere deel welke u halverwege kunt kiezen is in veel jaargetijden het gebruik van GPS een vereiste! Deze paden worden namelijk sporadisch belopen en verdwijnen op sommige punten geheel onder de afgevallen bladeren en soms ook omgewaaide bomen.

Soort wandelroute: Rondwandeling zonder een vaste bewegwijzering.

Volledige omschrijving:

Vanaf de parkeerplaats achter Hotel-restaurant Zum Elsenbach (1) loopt u niet in de richting van de waterpartij, maar naar de verharde weg (2). Op deze verharde weg loopt u richting het hotel-restaurant. Vlak voor het gebouw loopt er aan uw rechthand een geasfalteerde weg de heuvel op. Dit is vanaf de kruising (3) waar u het grote informatiebord van het nationaalpark ziet staan.

Deze weg maakt een flauwe bocht naar rechts, waardoor u al vrij snel een prachtig uitzicht heeft over het dorp Schmittlotheim.

U volgt deze weg verder en komt dan een aantal huizen tegen. U laat deze woningen, alsmede het pad (4) aan uw linker- en rechterhand voor wat ze zijn en blijft het pad volgen. Vanaf de eerste woning loopt het pad iets minder stijl omhoog.

Vlak voordat u vervolgens het bos in

loopt is er nog een afslag naar rechts (5). Ook deze negeert u; u blijft het pad volgen.

Het pad blijft ook in het bos omhoog lopen met aan uw linkerhand het Ederdal.

Na ongeveer 500 meter is er een afslag naar links (6), naar omlaag dus. U kunt deze afslag nemen, want dit pad komt op een gegeven moment weer samen met het pad welke wij volgen. Echter, in het linkerpad bevindt zich een op een moment een behoorlijke stijginghoek.



Wij hebben er derhalve voor gekozen om het huidige pad te blijven volgen.

Vlak bij het punt waar boven vermeld pad weer samenkomt met "ons" pad is er een plek met een schitterend vergezicht (7). Aan uw linkerzijde ziet u het dorp Schmittlotheim, aan uw rechterzijde het dorp Kirchlotheim. Verbindende factor van dit alles is het riviertje de Eder.



U heeft op dit punt ook nog de gelegenheid om even rustig op een van de bankjes te gaan zitten.

De weg loopt vanaf deze plek verder met een flauwe bocht naar rechts. Er is ook een afslag naar links, welke u naar onder anderen Kirchlotheim voert. Wij volgen gewoon de weg naar rechts.


Via het slingerende de pad komen we op de eerstvolgende kruising (8).

Als u een kortere maar zeer zeker meer uitdagende route wilt lopen, moet u deze afslag naar rechts nemen. Het is echter af te raden om dat zonder goed GPS-apparaat te doen. De eerste 700 meter van deze route zijn namelijk nog goed te herkennen als een pad, maar daarna is het regelmatig gokken.

Hier komen zeer weinig mensen en er wordt geen onderhoud aan het pad gedaan. Gevallen bladeren en omgewaaide bomen zorgen er voor dat het pad regelmatig echt niet te vinden is.

Maar ... voor wie het aandurft en een GPS-apparaat heeft met een goede gedetailleerde kaart is dit een echte aanrader!

Wij lopen hier echter nog een stukje door, en wel tot de volgende kruising. (9)



Dit is dus het pad !!

We zijn dan aangekomen op de Himmelsbreite, waar vier wandelpaden bij elkaar komen. Op deze kruising slaan we wél rechts af, in de richting van Schmittloheim en Hagestein.



We wandelen vrolijk verder en komen dan weer een tweetal kruisingen vlak achter elkaar (10). De tweede afslag naar rechts brengt u ook bij de meer avontuurlijke route welke we eerder al meldden.

Wij lopen hier weer gewoon rechtdoor.

Het pad maakt niet veel later een bocht naar links, waarna we links en rechts nog een aantal afslagen tegenkomen waar we ons ook niets van aantrekken.

Op de plek waar het pad een bocht naar links maakt (11) blijft u gewoon het pad volgen, maar is het met name in het voorjaar wel goed om even uit te kijken: hier loopt een klein waterstroompje en kan het glad zijn. Ook iets verderop op het pad doet zich zo'n situatie voor (12).

Na een stukje lopen komen we weer op een kruising van paden (13), maar wederom blijven we ons pad volgen.

Verderop het pad wordt het ietwat ingewikkelder omdat we hier twee kruisingen vlak achter elkaar hebben. (14) en (15). Op de eerste kruising kunnen we drie kanten op: wij kiezen voor de middelste. Op de tweede kruising slaan we linksaf.

Maar, nog geen 100 meter verderop is er wéér een kruising. (16) Dit is de kruising waar deze wandelroute een andere wandelroute kruist: de Großer Rundweg, in ons wandelboek bekend als "Route 13: Rondwandeling vanuit Schmittloheim". Hier kunnen we afslag naar Altenloheim en de Sauhütte nemen, of de afslag naar Schmittloheim. Wij nemen hier de afslag naar Schmittloheim. Als u de andere afslag neemt komt u uiteindelijk op dezelfde plek uit, maar loopt u ongeveer één kilometer meter.



De weg die we vanaf hier volgen is verhard en begint sterker te dalen. In het begin van dit stuk van de route lijkt het zelfs wel of deze weg ooit geasfalteerd is geweest.

In de maanden dat er nog water uit de heuvels komt Horen we de beek in het dal aan onze linkerhand stromen.

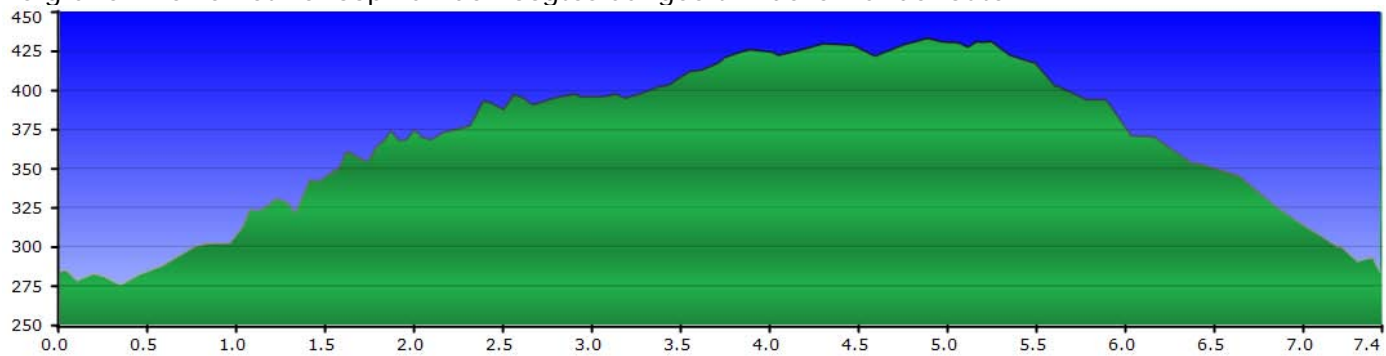
Halverwege komt u twee grote mierenhopen tegen. Dit zijn agressieve rode bosmieren. Er naar kijken is Geen probleem, maar er aan komen is niet verstandig.

Dit pad kent verder geen afslagen meer en voert ons helemaal terug tot aan de plek waar we onze wandeling begonnen(17).

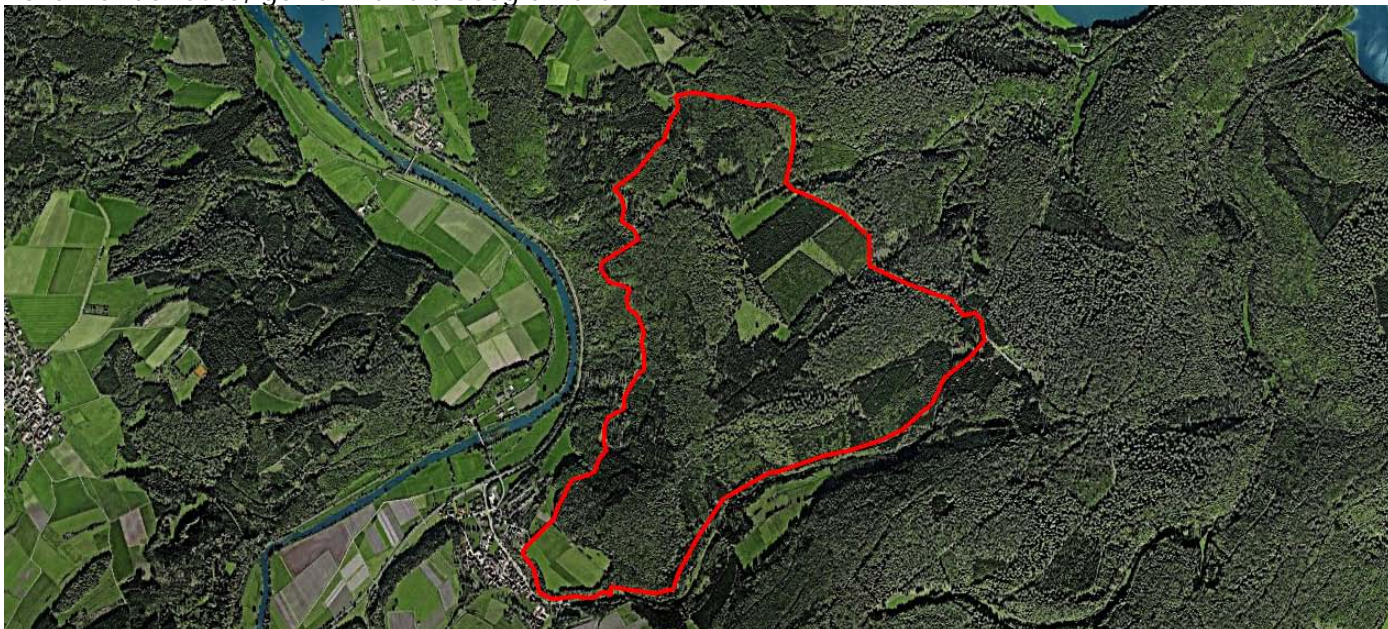
U kunt nog even rustig gaan zitten of in de verschillende huisjes de informatie bekijken.

Een andere optie is een lekker kopje koffie bij Hotel-restaurant Zum Elsenbach. In de zomermaanden kunt u daar zelfs heerlijk op het terras zitten.

De grafiek welke het verloop van de hoogtes aangeeft in deze wandelroute:



Deze wandelroute, gezien vanuit Google-Earth



Volledige wandelkaart.

Rondwandeling vanuit het Schmittlotheim via de Himmelsbreite.

